

TOP Bäderweg Thermalbad Wiesenbad - Warmbad

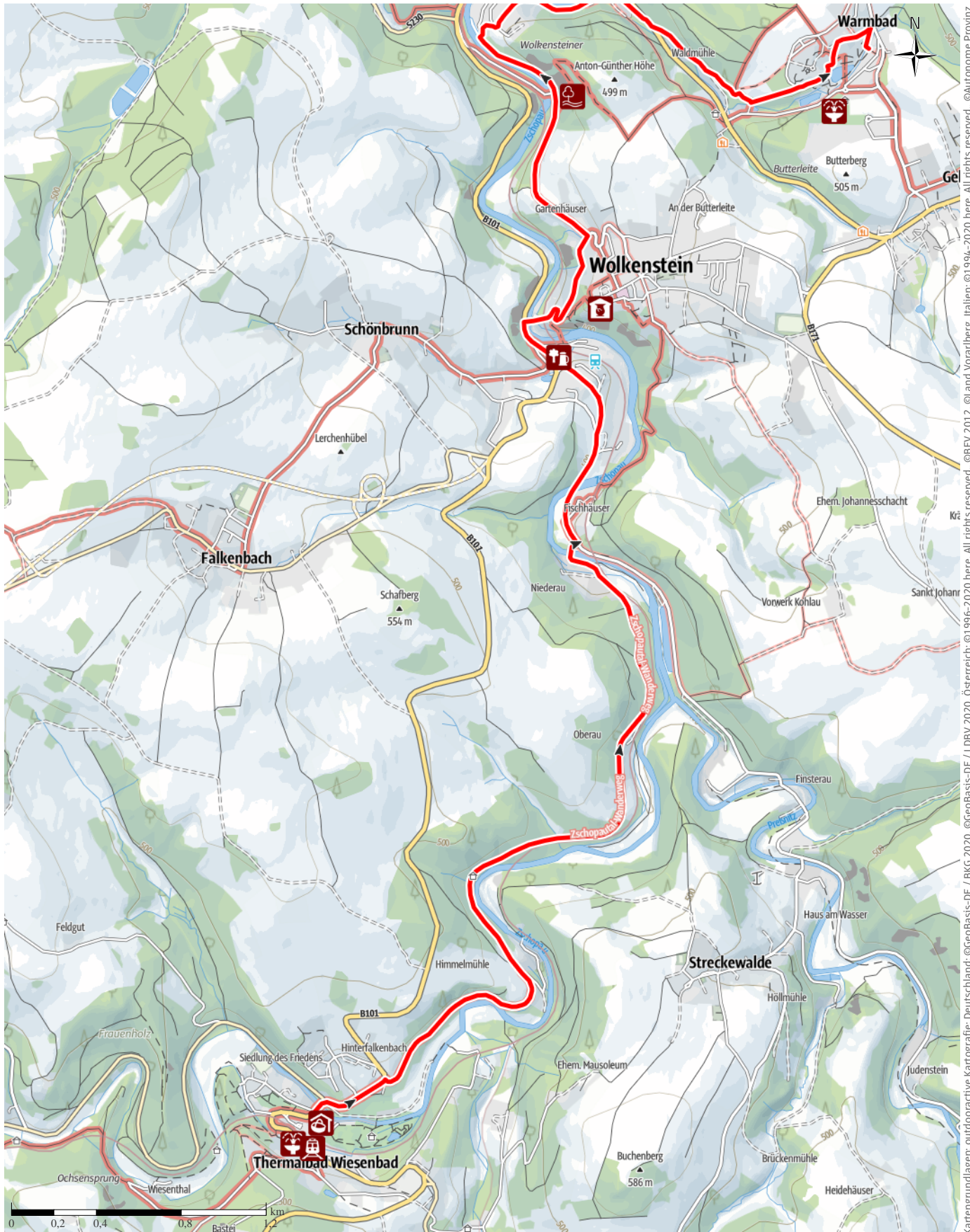
↔ 10,2km

🕒 2:57h

⬆️ 154m

⬆️ 140m

Schwierigkeit mittel



Kartengrundlagen: outdooractive Kartografie; Deutschland: ©GeoBasis-DE / BKG 2020, ©GeoBasis-DE / LDBV 2020, Österreich: ©1996-2020 here, All rights reserved, ©BBEV 2012, ©Land Vorarlberg, Italien: ©1994-2020 here, All rights reserved, ©Autonome Provinz Bozen – Südtirol – Abteilung Natur, Landschaft und Raumentwicklung, ©Cartago S.R.L., Schweiz: Geodata ©swisstopo, ©BAFU – Bundesamt für Umwelt Kartengrundlagen: outdooractive Kartografie, ©OpenStreetMap (www.openstreetmap.org)

TOP Bäderweg Thermalbad Wiesenbad - Warmbad

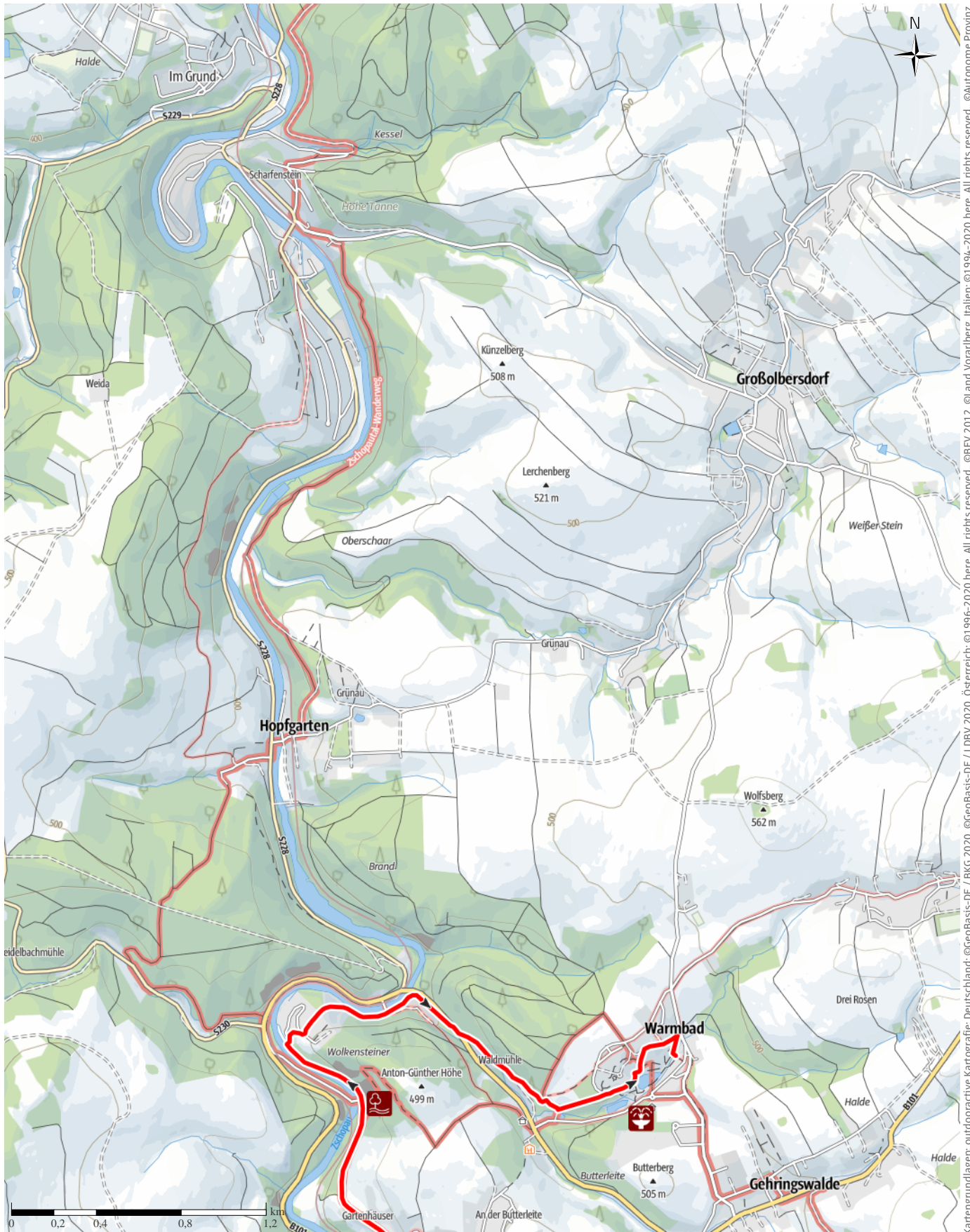
↔ 10,2km

🕒 2:57h

▲ 154m

▼ 140m

Schwierigkeit mittel



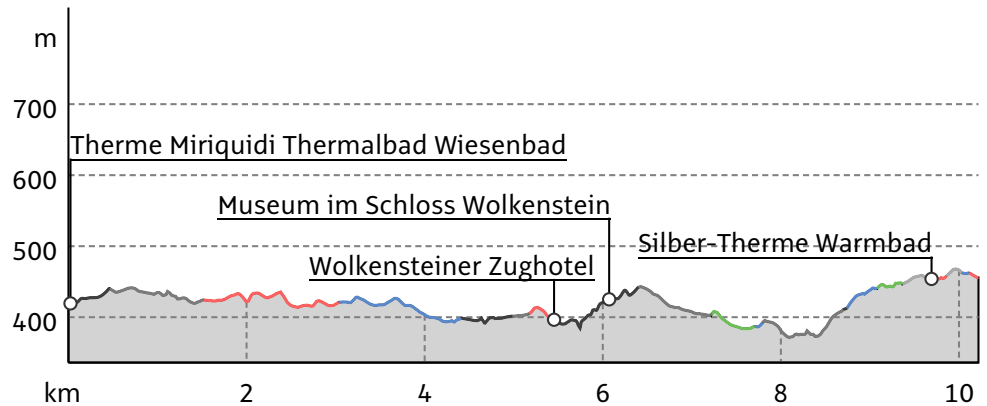
Kartengrundlagen: outdooractive Kartografie; Deutschland: ©GeoBasis-DE / BKG 2020, ©GeoBasis-DE / LDBV 2020, Österreich: ©1996-2020 here. All rights reserved. ©BBV 2012, ©Land Vorarlberg, Italien: ©1994-2020 here. All rights reserved. ©Autonome Provinz Bozen – Südtirol – Abteilung Natur, Landschaft und Raumentwicklung, ©BAFU – Bundesamt für Umwelt Kartengrundlagen: outdooractive Kartografie, ©OpenStreetMap (www.openstreetmap.org)

TOP Bäderweg Thermalbad Wiesenbad - Warmbad

Wegart

Asphalt	3km
Schotterweg	1,9km
Weg	0,8km
Pfad	2km
Unbekannt	0,6km
Straße	2km

Höhenprofil





Tourdaten

Wanderung

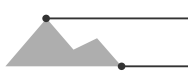
Strecke	↔	10,2 km
Dauer	🕒	2:57 h
Aufstieg	⬆️	154 m
Abstieg	⬇️	140 m

Schwierigkeit **mittel**

Kondition 

Technik 

Höhenlage






468 m

372 m

Beste Jahreszeit

JAN	FEB	MÄR
APR	MAI	JUN
JUL	AUG	SEP
OKT	NOV	DEZ

Bewertungen

Autoren	
Erlebnis	
Landschaft	

Weitere Tourdaten

Eigenschaften

kinderwagengerecht Streckentour
kulturell / historisch

Auszeichnungen

 Einkehrmöglichkeit



Quelle
Tourismusverband Erzgebirge e.V.
Adam-Ries-Straße 16
09456 Annaberg-Buchholz
Telefon +49 (0)3733 188 00-0
Fax +49 (0)3733 188 00-20
info@erzgebirge-tourismus.de
http://www.erzgebirge-tourismus.de

Zwischen zwei Kurorten das malerische Zschopautal auf dem Bäderweg entdecken

Markierungshinweis: Nicht als Bäderweg ausgeschildert sondern der Markierung "Zschopautalradweg" folgen.

Autorentipp

Sehenswürdigkeiten

- Thermalbad Wiesenbad OT Himmelmühle: saniertes Mühlengebäude aus dem 15 Jh.
- Abstecher zum Schloss Wolkenstein
- Abzweige zu Aussichtspunkten wie Ziegenfelsen oder Wolkensteiner Schweiz

Einkehrmöglichkeiten

- Wiesenbader Kurparkrestaurant "Am Kräutergarten" (Tel. +49 3733 504-1604)
- Café »Rosenu« (Tel. +49 3733 56480)
- »Wolkensteiner Zughotel« (Tel. +49 37369 5821)
- Café "Burgblick" Schönbrunn (Tel. +49 37369 877811)

Raststation:

- Wassertretbecken zwischen Himmelmühle und Niederau

TOP Bäderweg Thermalbad Wiesenbad - Warmbad

Informationsmaterial

Karte

Wanderrouutenkarte von Wolkenstein
Wanderrouutenkarte von Thermalbad Wiesenbad

Weitere Infos und Links

Thermalbad Wiesenbad Gesellschaft für Kur und Rehabilitation mbH
Freiberger Straße 33, 09488 Thermalbad Wiesenbad
Tel. +49 3733 5040
Fax +49 3733 5041188
gaestebuero@wiesenbad.de
www.wiesenbad.de

Hinweis: nur für Rollstuhlfahrer in Begleitung geeignet, barrierefreie WCs am Start und Ziel vorhanden.

Wegbeschreibung

Start der Tour

Kurpark Thermalbad Wiesenbad, Am Kurpark 1, 09388 Thermalbad Wiesenbad

Koordinaten:

Geogr. 50.619866, 13.046306

UTM 33U 361798 5609375

Ende der Tour

An der Silbertherme in Wolkenstein OT Warmbad

Wegbeschreibung

Vom Kurpark Thermalbad Wiesenbad folgen Sie der B101 und biegen nach ca. 250 m rechts in die Himmelmühlenstraße, der über den Ortsteil Himmelmühle, Wassertretbecken bis nach Niederau gefolgt wird. Nach ca. 3 km erreichen Sie Schönbrunn. Auf einem schmalen Pflasterweg durch einen Felsdurchbruch kommen Sie zum Zughotel Wolkenstein. Oberhalb sehen Sie das Schloss Wolkenstein. Die Wanderung geht weiter Richtung Wolkenstein, nach ca. 700 m biegen Sie links in die Heidelbachstraße ein. Vorbei an interessanten Kletterfelsen gehen Sie immer rechts von der Zschopau bis zum Ortsteil Floßplatz. Vom Bahnhofpunkt „Warmbad Floßplatz“ gehen Sie bergauf Richtung Warmbad. Nach Überquerung der B101 ist es nicht mehr weit zur Kuranlage Warmbad.

Bei Rückfahrt mit der Zschopautalbahn am Haltepunkt Warmbad Floßplatz einsteigen.

Anreise

Öffentliche Verkehrsmittel

Bus - Linie 400, Haltestelle-Start: Thermalbad

Wiesenbad/Kurzentrum

Erzgebirgsbahn Chemnitz - Cranzahl, Haltestelle: Th. Wiesenbad (Start) und Warmbad/Floßplatz (ca. 1, km vorm Ziel)

Parken

Parkplatz an der Kurparkhalle in Thermalbad

Wiesenbad

Schutzgebiete (2)

Fauna-Flora-Habitat-Gebiet Zschopautal
Vogelschutzgebiet Zschopautal

In diesen Schutzgebieten gelten folgende Regeln:

- Bitte nicht abseits der Wege gehen.
- Bitte keinen Lärm machen.
- Bitte keine Hunde frei laufen lassen.
- Bitte keine Drachen und Modellflugzeuge fliegen lassen.
- Bitte keine Steine oder Mineralien sammeln.
- Bitte keine Pilze sammeln.
- Bitte keinen Müll liegen lassen.
- Bitte keine Tiere füttern.
- Bitte nur auf den markierten Flächen zelten.
- Bitte kein offenes Feuer machen.
- Bitte keine Pflanzen pflücken.
- Bitte keine Pflanzen und Tiere aussiedeln.

Interessante Punkte (7)




 Bahnhof


 Bahnhof

Quelle: Wandermagazin




„Tipp des Autors“

 Hofladen

 Wiesenbader Kräuterladen "Am Kurpark"

Am Kurpark 1

09488 Thermalbad Wiesenbad

 03733-504-1603 oder 1606

kraeuterladen@wiesenbad.de

<http://www.wiesenbad.de/thz/kraeuterladen/>

Quelle: Tourismusverband Erzgebirge e.V.

TOP Bäderweg Thermalbad Wiesenbad - Warmbad




„Tipp des Autors“

 **Therme**

3 **Therme Miriquidi Thermalbad Wiesenbad**

Freiberger Straße 33

09488 Thermalbad Wiesenbad

 +49 (0) 3733 5040


kur@wiesenbad.de

<http://www.wiesenbad.de>

Quelle: Tourismusverband Erzgebirge e.V.

Am Kurpark 3

09429 Wolkenstein OT Warmbad

 +49 (0) 37369 151-0

info@warmbad.de

<http://www.warmbad.de>

Quelle: Tourismusverband Erzgebirge e.V.




 **Biergarten**

4 **Wolkensteiner Zughotel**

Am Bahnsteig 10

09429 Wolkenstein

 +49 (0) 37369 5821

<http://www.wolkensteiner-zughotel.de>

Quelle: Tourismusverband Erzgebirge e.V.




„Tipp des Autors“

 **Museum**

5 **Museum im Schloss Wolkenstein**

Schlossplatz 1

09429 Wolkenstein

 +49 (0) 37369 87123

info@stadt-wolkenstein.de

<http://www.stadt-wolkenstein.de>

Quelle: Tourismusverband Erzgebirge e.V.




„Tipp des Autors“

 **Naturpark**

6 **Wolkensteiner Schweiz**

09429 Wolkenstein

 +49 37369 87123

info@stadt-wolkenstein.de

<http://www.stadt-wolkenstein.de>

Quelle: Tourismusverband Erzgebirge e.V.



„Tipp des Autors“

 **Therme**

7 **Silber-Therme Warmbad**






















Foto: Tourismusverband Erzgebirge e.V.

Zeichenerklärung









Topografie

	Wald, Forst
	Moor, Sumpf, Ried
	Heide
	Wohnbaufläche mit Einzelgebäude
	Gewerbefläche mit Einzelgebäude
	Friedhof
	Golfplatz
	Sportplatz, Stadion
	Stadion
	Freibad
	Weinberg
	Felszeichnung
	Staatsgrenze
	Landesgrenze
	Kreisgrenze
	Höhenlinie
	Sondernutzungsfläche
	Naturschutzgebiet











Topografische Einzelzeichen

	Berg/Gipfelkreuz
	Höhenpunkt
	Fels
	Höhle
	Kirche
	Kapelle
	Friedhof
	Schloss/Burg
	Kloster
	Denkmal
	Ruine
	Bergwerk
	Findling/Hügelgrab
	Sendemast/Turm
	Windrad
	Wasser-/Windmühle
	Aussichtspunkt

Straßen und Wege

	Autobahn mit Nummer
	Bundesstraße mit Nummer
	Staats-, Landes-, Kreisstraße
	Gemeindestraße
	Hauptwirtschaftsweg
	Wirtschaftsweg
	Fußweg
	Klettersteig

Lifte, Eisenbahn

	Großkabinenbahn
	Kabinenbahn
	Sessellift
	Ski-, Schlepplift
	Materialseilbahnen
	Eisenbahn
	S-Bahn
	U-Bahn
	Straßenbahn
	Bahnhof