

TOP Felsenidylle und Kammblick (Wolkenstein)

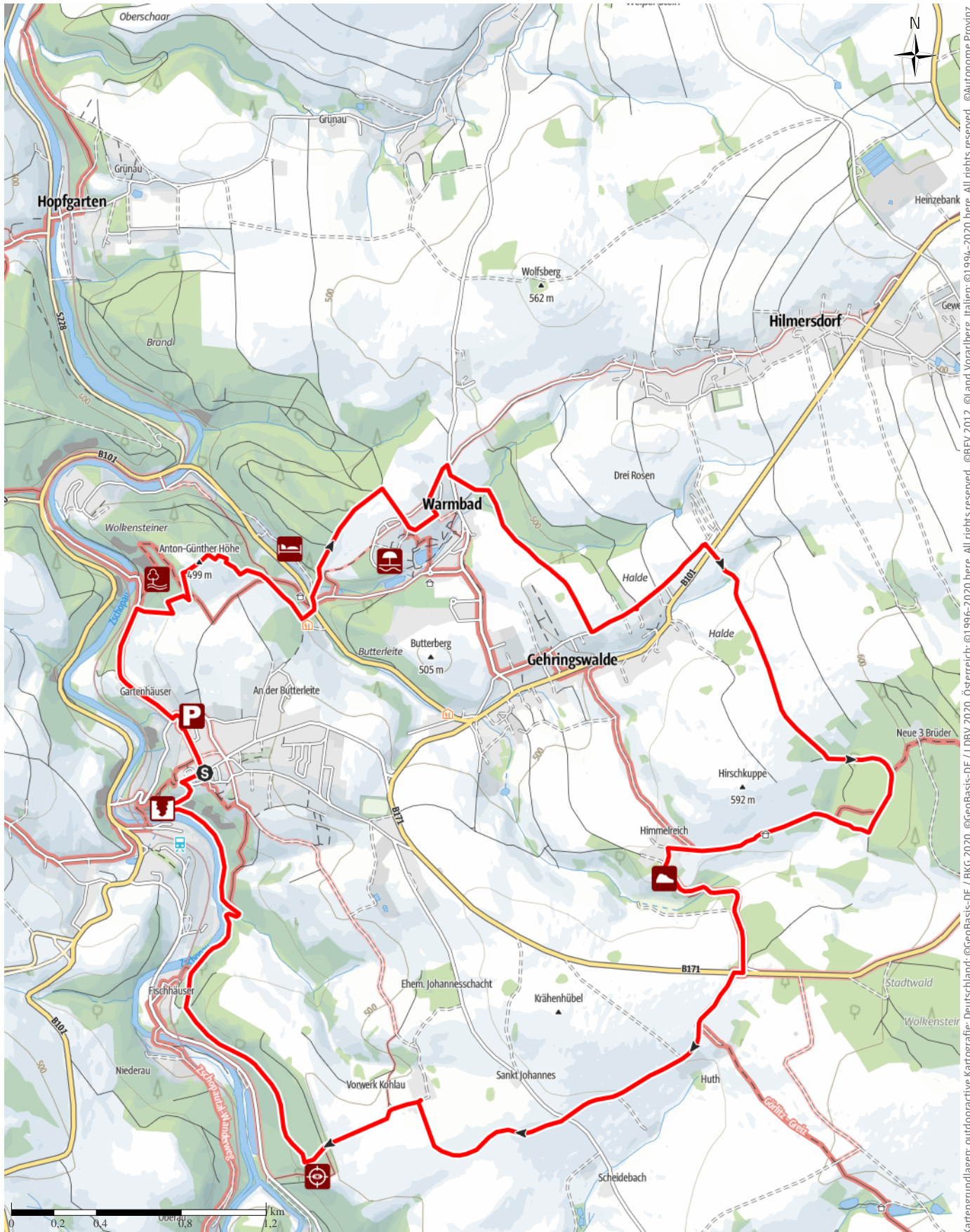
↔ 14,9km

🕒 4:17h

⬆️ 409m

⬆️ 409m

Schwierigkeit mittel



Kartengrundlagen: outdooractive Kartografie; Deutschland: ©GeoBasis-DE / BKG 2020, ©GeoBasis-DE / LDBV 2020, Österreich: ©1996-2020 here, All rights reserved. ©BBEV 2012, ©Land Vorarlberg, Italien: ©1994-2020 here, All rights reserved. ©Autonome Provinz Bozen – Südtirol – Abteilung Natur, Landschaft und Raumentwicklung, ©BAFU – Bundesamt für Umwelt Kartengrundlagen: outdooractive Kartografie, ©OpenStreetMap (www.openstreetmap.org)

TOP Felsenidylle und Kammblick (Wolkenstein)

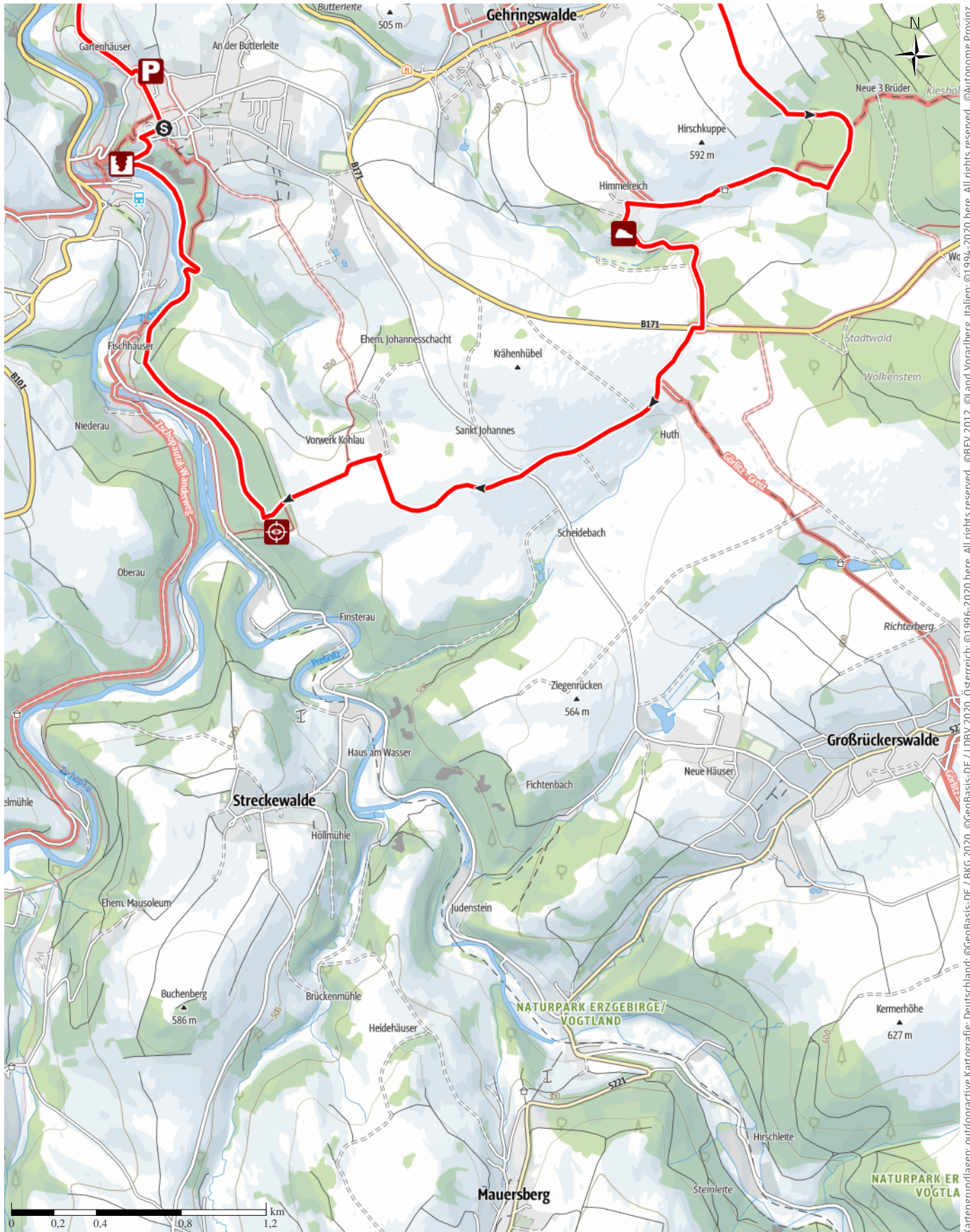
↔ 14,9km

🕒 4:17h

⬆️ 409m

⬆️ 409m

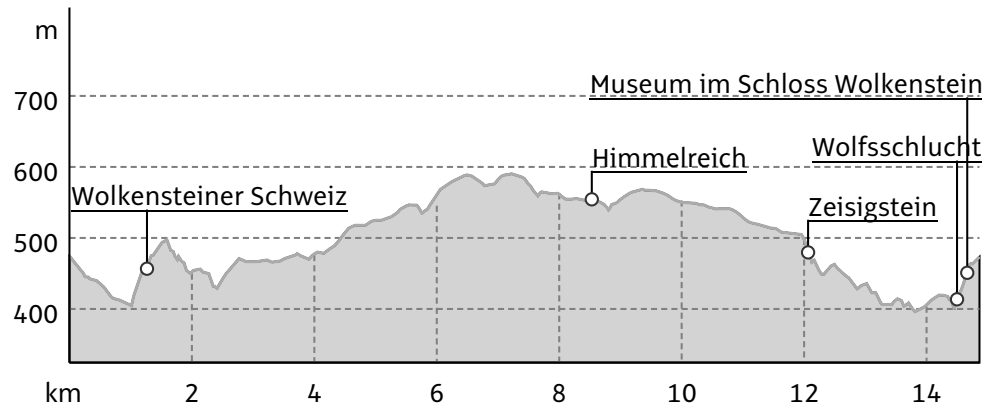
Schwierigkeit mittel



Kartengrundlagen: outdooractive Kartografie; Deutschland: ©GeoBasis-DE / BKG 2020, ©GeoBasis-DE / LDBV 2020, Österreich: ©1996-2020 here, All rights reserved. ©BBEV 2012, ©Land Vorarlberg, Italien: ©1994-2020 here, All rights reserved. ©Autonome Provinz Bozen – Südtirol – Abteilung Natur, Landschaft und Raumentwicklung, ©Cartago S.R.L., Schweiz: Geodata ©swisstopo, ©BAFU – Bundesamt für Umwelt Kartengrundlagen: outdooractive Kartografie, ©OpenStreetMap (www.openstreetmap.org)





TOP Felsenidylle und Kammblick (Wolkenstein)




Höhenprofil



Tourdaten

Wanderung



Strecke  14,9 km
 Dauer  4:17 h
 Aufstieg  409 m
 Abstieg  409 m

Schwierigkeit **mittel**
 Kondition 
 Technik 
 Höhenlage  590 m
 396 m

Beste Jahreszeit

JAN | FEB | MÄR
 APR | MAI | JUN
 JUL | AUG | SEP
 OKT | NOV | DEZ

Bewertungen

Autoren
 Erlebnis 
 Landschaft 

Weitere Tourdaten

Eigenschaften

aussichtsreich

Auszeichnungen

 Rundtour



Quelle
Tourismusverband Erzgebirge e.V.
 Adam-Ries-Straße 16
 09456 Annaberg-Buchholz
 Telefon +49 (0)3733 188 00-0
 Fax +49 (0)3733 188 00-20
 info@erzgebirge-tourismus.de
 http://www.erzgebirge-tourismus.de

Wanderung rund um Wolkenstein durch die romantische Felsenwelt Wolkensteiner Schweiz, den Kurpark Warmbad, über Bergbaulandschaften zur Aussicht Zeisigstein.

Markierung: EB rot – gelb – blau – gelb – grün - gelb

Autorentipp

Sehenswürdigkeiten

- Historischer Stadtkern Wolkenstein mit Schloss
- Stadttor, Markt, Postdistanzsäule
- Museen zur Regionalgeschichte
- Kurzentrum Warmbad mit Quellhaus und Silber-Therme Warmbad

Einkehrmöglichkeiten

- im Stadtzentrum Wolkenstein und Heilbad Warmbad

Informationsmaterial

Karte

Wanderkarte Obererzgebirge, ISBN 978-3-89591-095-1

Weitere Infos und Links

Museum & Gästebüro Schloss Wolkenstein,
 Schlossplatz 1, 09429 Wolkenstein,
 Tel.: +49 37369 87123, Fax: +49 37369 87124,

TOP Felsenidylle und Kammblick (Wolkenstein)

info@stadt-wolkenstein.de, www.stadt-wolkenstein.de

Wegbeschreibung

Start der Tour

Marktplatz Wolkenstein (Rathaus-Tunnel), Markt 13,
09429 Wolkenstein

Koordinaten:

Geogr. 50.655670, 13.066430

UTM 33U 363325 5613319

Ende der Tour

Marktplatz Wolkenstein

Wegbeschreibung

Ab Markt (Rathaus-Tunnel) ins Zschopautal (rot markiert) und bald bergauf durch die romantische Felsenwelt der Wolkensteiner Schweiz erreichen wir den Kurpark Warmbad mit Trinkpavillon. Die gelbe Markierung zum „Palmbaum“ nutzend, begleiten uns nun Sachzeugen der Bergbaugeschichte ins „Himmelreich“. Dem blau markierten E3 in Richtung Großrückerwalde folgend, eröffnet sich bald eine prächtige Aussicht zum Annaberger Land mit Tafelbergen und Gipfeln am Gebirgskamm. Am Vorwerk Huth wechseln wir auf die gelbe Markierung. Den Rückweg ins Stadtzentrum Wolkenstein krönen wir mit dem Zeisigstein (ab Vorwerk Kohlau grüne M.) und der Wolfsschlucht (nach Überquerung des Eschenbachs gelbe M.).

Anreise

Öffentliche Verkehrsmittel

Bus -Linien 400, 216 und 499 nur wochentags -

Haltestelle: Wolkenstein/Annaberger Str.

Zschopautalbahn Linie 517 - Bahnhof Wolkenstein

Parken

Parkplatz - Zentrum/Annaberger Straße, gebührenfrei

Schutzgebiete (3)

Vogelschutzgebiet Zschopautal

Fauna-Flora-Habitat-Gebiet Preßnitz- und Rauschenbachtal

Fauna-Flora-Habitat-Gebiet Zschopautal

In diesen Schutzgebieten gelten folgende Regeln:

Bitte nicht abseits der Wege gehen.

Bitte keinen Lärm machen.

Bitte keine Hunde frei laufen lassen.

Bitte keine Drachen und Modellflugzeuge fliegen

lassen.

Bitte keine Steine oder Mineralien sammeln.

Bitte keine Pilze sammeln.

Bitte keinen Müll liegen lassen.

Bitte keine Tiere füttern.

Bitte nur auf den markierten Flächen zelten.

Bitte kein offenes Feuer machen.

Bitte keine Pflanzen pflücken.

Bitte keine Pflanzen und Tiere aussiedeln.

Interessante Punkte (8)



„Tipp des Autors“

 Parkplatz

1 Wanderparkplatz -
Zentrum/Annaberger Straße

Quelle: Tourismusverband Erzgebirge e.V.



„Tipp des Autors“

 Naturpark

2 Wolkensteiner Schweiz

09429 Wolkenstein

 +49 37369 87123

info@stadt-wolkenstein.de

http://www.stadt-wolkenstein.de

Quelle: Tourismusverband Erzgebirge e.V.



 Hotel

3 Hotel Waldmühle

Gehringwalde

Quelle: Freie Presse



„Tipp des Autors“

 Badestelle

4 Silber-Therme Warmbad

Wolkenstein

Quelle: Freie Presse



„Tipp des Autors“

 Halde

5 Himmelreich

09429 Wolkenstein OT Gehringwalde

 +49 37369 87123

info@stadt-wolkenstein.de

http://www.stadt-wolkenstein.de

Quelle: Tourismusverband Erzgebirge e.V.

TOP Felsenidylle und Kammblick (Wolkenstein)



„Tipp des Autors“

 **Aussichtspunkt**

 **Zeisigstein**

09429 Wolkenstein

 +49 37369 87123

info@stadt-wolkenstein.de

<http://www.stadt-wolkenstein.de>

Quelle: Tourismusverband Erzgebirge e.V.



„Tipp des Autors“

 **Schlucht**

 **Wolfsschlucht**

09429 Wolkenstein

 +49 37369 87123


info@stadt-wolkenstein.de

<http://www.stadt-wolkenstein.de>

Quelle: Tourismusverband Erzgebirge e.V.




„Tipp des Autors“

 **Museum**

 **Museum im Schloss Wolkenstein**

Schlossplatz 1

09429 Wolkenstein

 +49 (0) 37369 87123

info@stadt-wolkenstein.de

<http://www.stadt-wolkenstein.de>

Quelle: Tourismusverband Erzgebirge e.V.

TOP Felsenidylle und Kammblick (Wolkenstein)





















Brückenklippe, Wolkensteiner Schweiz

Foto: Manfred Lohse, Gästebüro Wolkenstein

Zeichenerklärung









Topografie

	Wald, Forst
	Moor, Sumpf, Ried
	Heide
	Wohnbaufläche mit Einzelgebäude
	Gewerbefläche mit Einzelgebäude
	Friedhof
	Golfplatz
	Sportplatz, Stadion
	Stadion
	Freibad
	Weinberg
	Felszeichnung
	Staatsgrenze
	Landesgrenze
	Kreisgrenze
	Höhenlinie
	Sondernutzungsfläche
	Naturschutzgebiet











Topografische Einzelzeichen

	Berg/Gipfelkreuz
	Höhenpunkt
	Fels
	Höhle
	Kirche
	Kapelle
	Friedhof
	Schloss/Burg
	Kloster
	Denkmal
	Ruine
	Bergwerk
	Findling/Hügelgrab
	Sendemast/Turm
	Windrad
	Wasser-/Windmühle
	Aussichtspunkt

Straßen und Wege

	Autobahn mit Nummer
	Bundesstraße mit Nummer
	Staats-, Landes-, Kreisstraße
	Gemeindestraße
	Hauptwirtschaftsweg
	Wirtschaftsweg
	Fußweg
	Klettersteig

Lifte, Eisenbahn

	Großkabinenbahn
	Kabinenbahn
	Sessellift
	Ski-, Schlepplift
	Materialseilbahnen
	Eisenbahn
	S-Bahn
	U-Bahn
	Straßenbahn
	Bahnhof