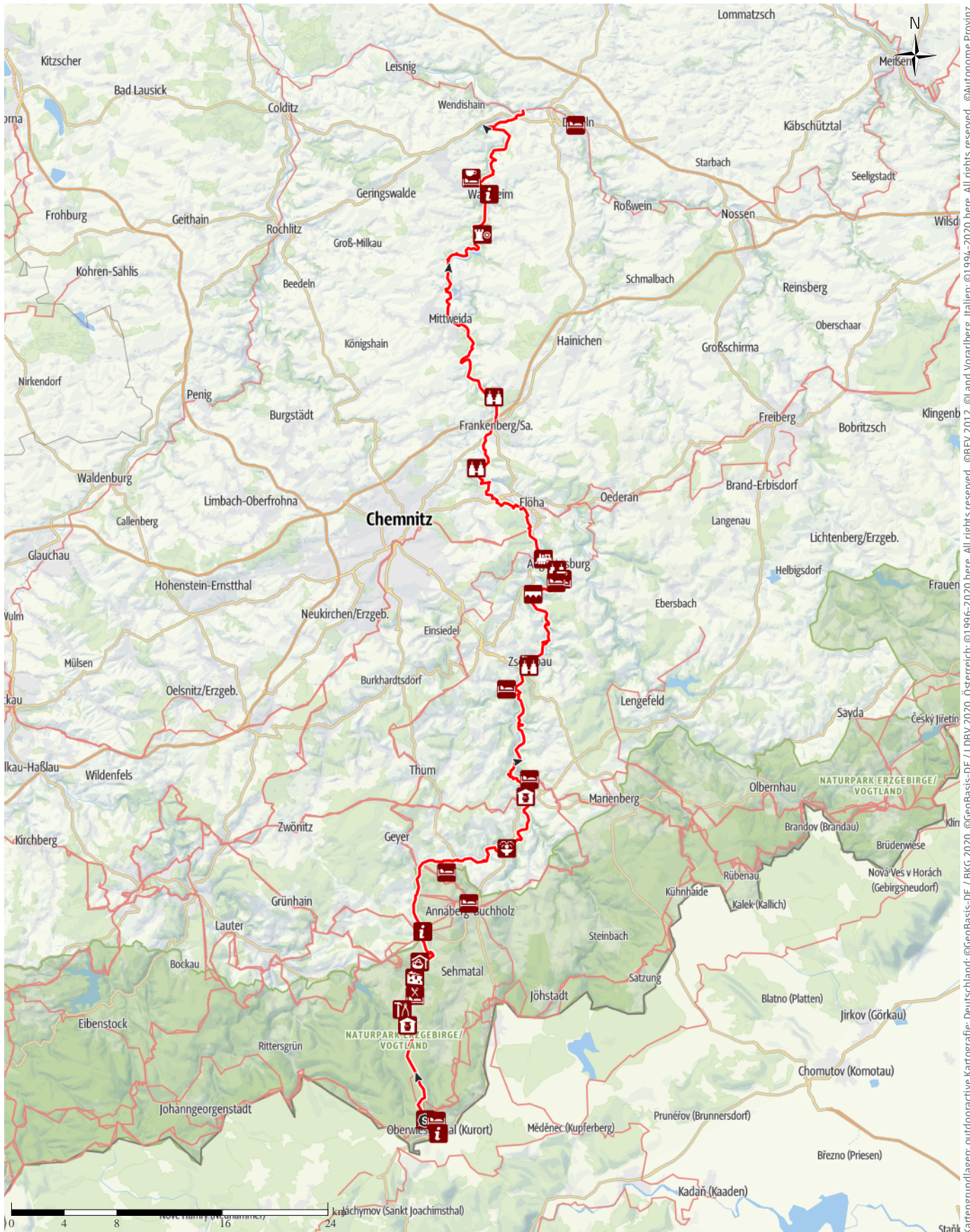


TOP Zschopautalweg

↔ 125,7km | ⌚ 23:31h | ▲ 1403m | ▼ 2452m | Schwierigkeit mittel



Kartengrundlagen: outdooractive Kartografie; Deutschland: ©GeoBasis-DE / BKG 2020, ©GeoBasis-DE / LDBV 2020, Österreich: ©1996-2020 here, All rights reserved., ©BBV 2012, ©Land Vorarlberg, Italien: ©1994-2020 here, All rights reserved., ©Autonome Provinz Bozen – Südtirol – Abteilung Natur, Landschaft und Raumentwicklung, ©Cartago S.R.L., Schweiz: Geodata ©swisstopo, ©BAFU – Bundesamt für Umwelt Kartengrundlagen: outdooractive Kartografie, ©OpenStreetMap (www.openstreetmap.org)

TOP Zschopautalweg

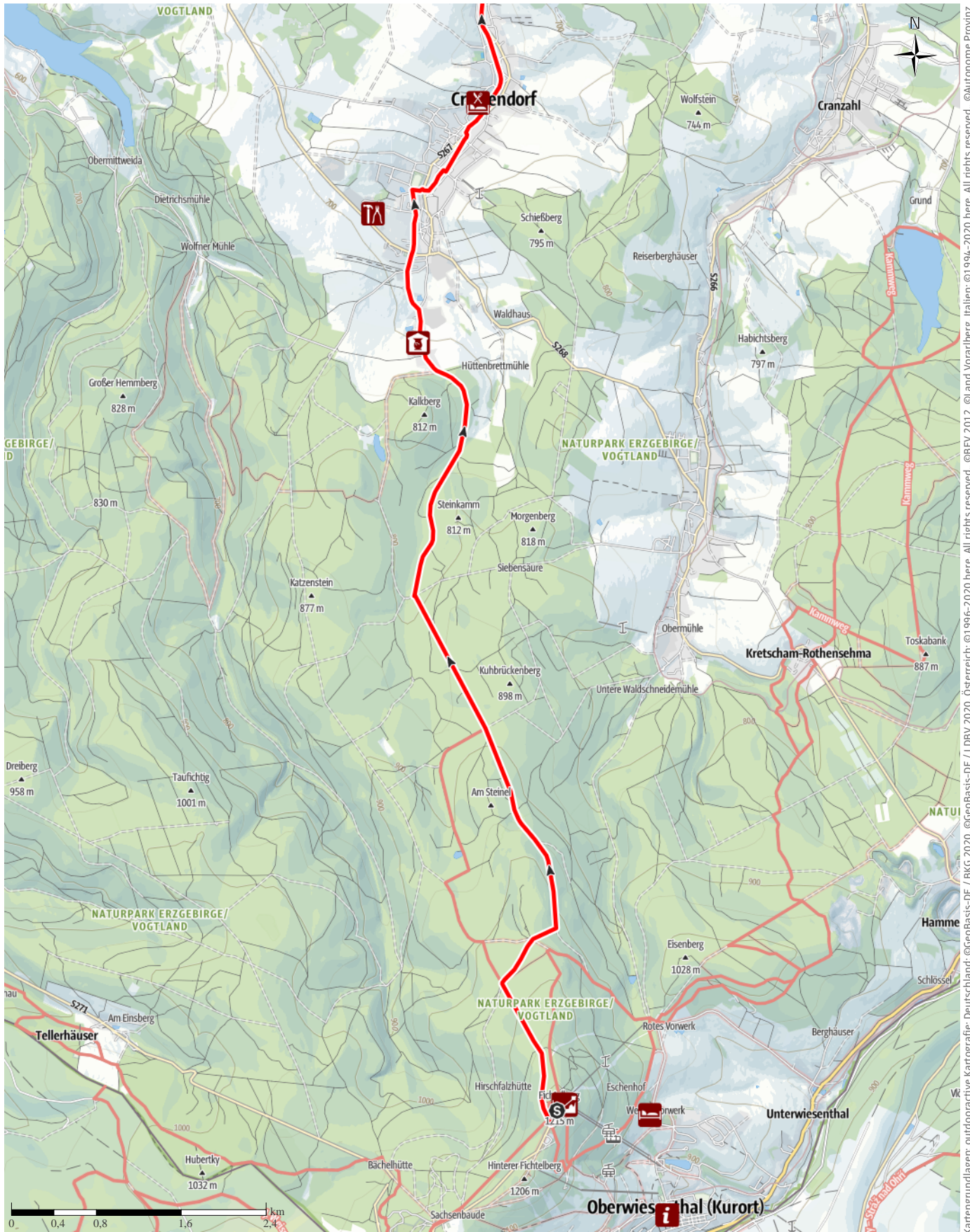
↔ 125,7km

🕒 23:31h

▲ 1403m

▼ 2452m

Schwierigkeit mittel



Kartengrundlagen: outdooractive Kartografie; Deutschland: ©GeoBasis-DE / BKG 2020, ©GeoBasis-DE / LDBV 2020, Österreich: ©1996-2020 here, All rights reserved. ©BBE 2012, ©Land Vorarlberg, Italien: ©1994-2020 here, All rights reserved. ©Autonome Provinz Bozen – Südtirol – Abteilung Natur, Landschaft und Raumentwicklung, ©BAFU – Bundesamt für Umwelt Kartengrundlagen: outdooractive Kartografie, ©OpenStreetMap (www.openstreetmap.org)

TOP Zschopautalweg

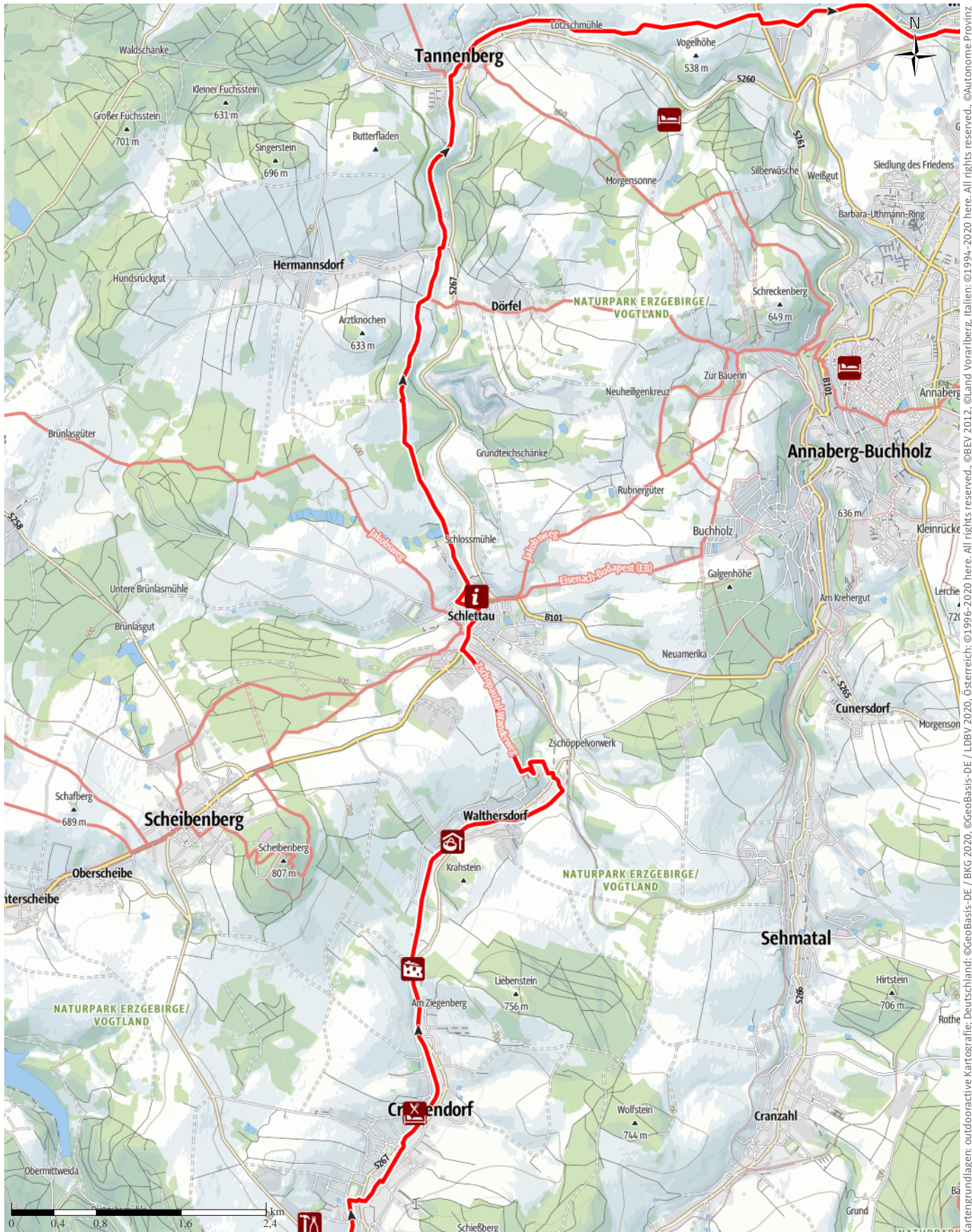
↔ 125,7km

🕒 23:31h

📏 1403m

📏 2452m

Schwierigkeit mittel



©Autonome Provinz Bozen – Südtirol – Abteilung Natur, Landschaft und Raumentwicklung, ©Cartago S.R.L., Schweiz: Geodata ©swisstopo, ©BAFU – Bundesamt für Umwelt Kartengrundlagen: outdooractive Kartografie, ©OpenStreetMap (www.openstreetmap.org) Kartengrundlagen: outdooractive Kartografie; Deutschland: ©GeoBasis-DE / BKG 2020, Österreich: ©1996-2020 here, All rights reserved., ©BBEV 2012, ©Land Vorarlberg, Italien: ©1994-2020 here, All rights reserved., ©Autonome Provinz

TOP Zschopautalweg

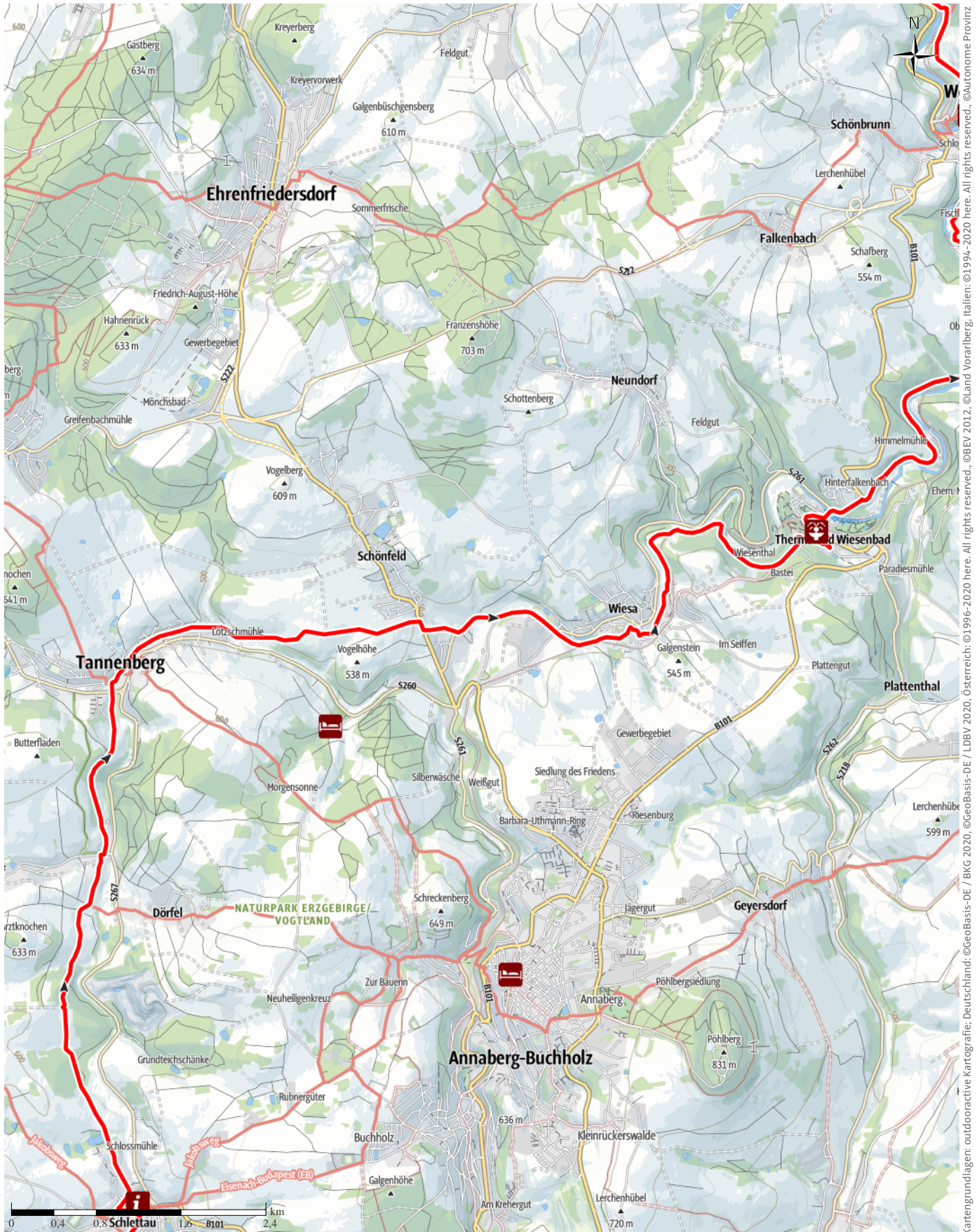
↔ 125,7km

🕒 23:31h

▲ 1403m

▼ 2452m

Schwierigkeit mittel



Kartengrundlagen: outdooractive Kartografie; Deutschland: ©GeoBasis-DE / BKG 2020, ©GeoBasis-DE / LDBV 2020, Österreich: ©1996-2020 here. All rights reserved., ©BBE 2012, ©Land Vorarlberg, Italien: ©1994-2020 here. All rights reserved., ©Autonome Provinz Bozen – Südtirol – Abteilung Natur, Landschaft und Raumentwicklung, ©Cartago S.R.L., Schweiz: Geodata ©swisstopo, ©BAFU – Bundesamt für Umwelt Kartengrundlagen: outdooractive Kartografie, ©OpenStreetMap (www.openstreetmap.org)

TOP Zschopautalweg

↔ 125,7km

🕒 23:31h

▲ 1403m

▼ 2452m

Schwierigkeit mittel



Kartengrundlagen: outdooractive Kartografie; Deutschland: ©GeoBasis-DE / BKG 2020, ©GeoBasis-DE / LDBV 2020, Österreich: ©1996-2020 here, All rights reserved. ©BBEV 2012, ©Land Vorarlberg, Italien: ©1994-2020 here, All rights reserved. ©Autonome Provinz Bozen – Südtirol – Abteilung Natur, Landschaft und Raumentwicklung, ©Cartago S.R.L., Schweiz: Geodata ©swisstopo, ©BAFU – Bundesamt für Umwelt Kartengrundlagen: outdooractive Kartografie; ©OpenStreetMap (www.openstreetmap.org)

TOP Zschopautalweg

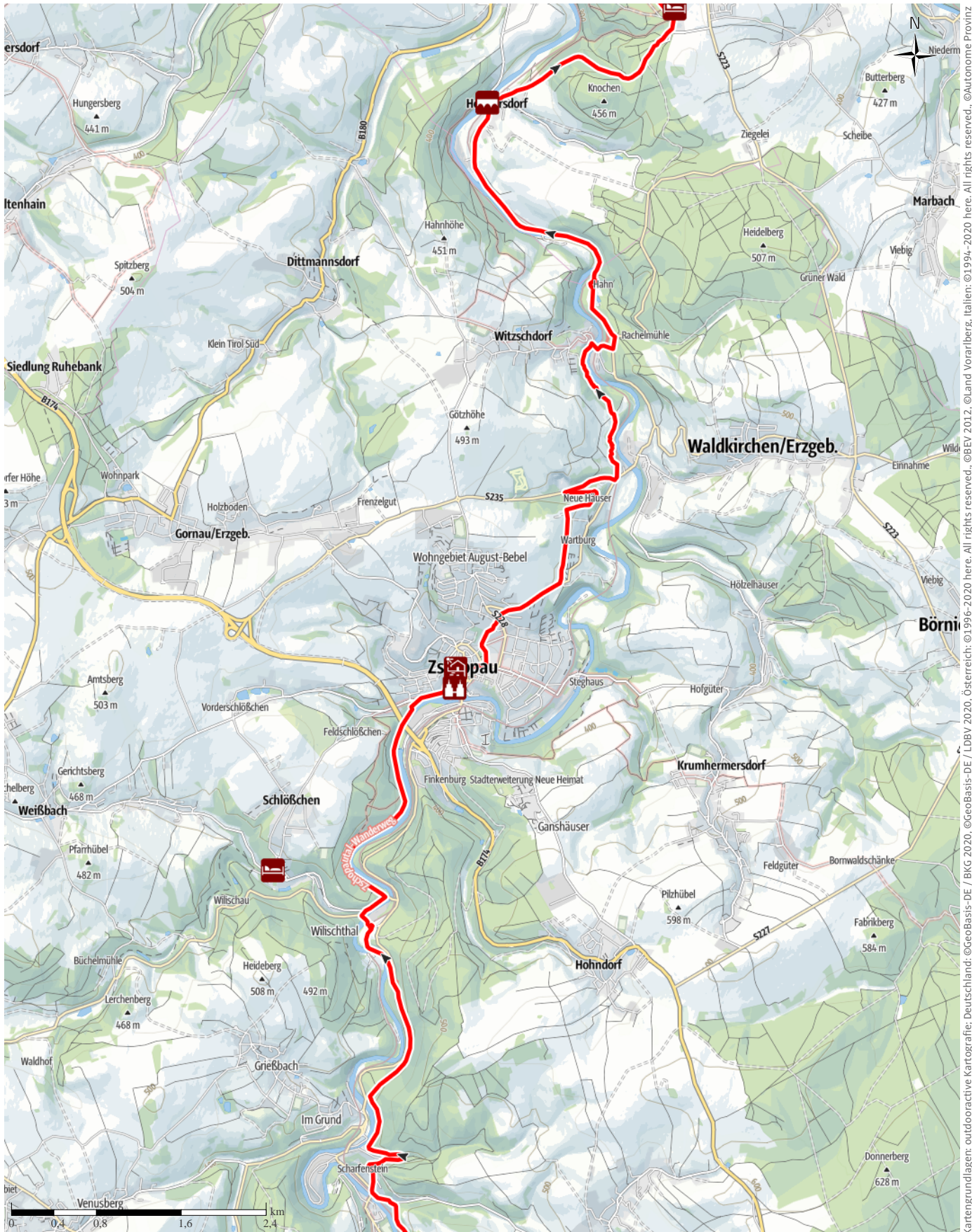
↔ 125,7km

🕒 23:31h

⬆️ 1403m

⬆️ 2452m

Schwierigkeit mittel



Kartengrundlagen: outdooractive Kartografie; Deutschland: ©GeoBasis-DE / BKG 2020, ©GeoBasis-DE / LDBV 2020, Österreich: ©1996-2020 here, All rights reserved, ©BBEV 2012, ©Land Vorarlberg, Italien: ©1994-2020 here, All rights reserved, ©Autonome Provinz Bozen – Südtirol – Abteilung Natur, Landschaft und Raumentwicklung, ©Cartago S.R.L., Schweiz: Geodata ©swisstopo, ©BAFU – Bundesamt für Umwelt Kartengrundlagen: outdooractive Kartografie, ©OpenStreetMap (www.openstreetmap.org)

TOP Zschopautalweg

↔ 125,7km

🕒 23:31h

▲ 1403m

▼ 2452m

Schwierigkeit mittel



Kartengrundlagen: outdooractive Kartografie; Deutschland: ©GeoBasis-DE / BKG 2020, ©GeoBasis-DE / LDBV 2020, Österreich: ©1996-2020 here, All rights reserved, ©BBEV 2012, ©Land Vorarlberg, Italien: ©1994-2020 here, All rights reserved, ©Autonome Provinz Bozen – Südtirol – Abteilung Natur, Landschaft und Raumentwicklung, ©Cartago S.R.L., Schweiz: Geodata ©swisstopo, ©BAFU – Bundesamt für Umwelt Kartengrundlagen: outdooractive Kartografie, ©OpenStreetMap (www.openstreetmap.org)

TOP Zschopautalweg

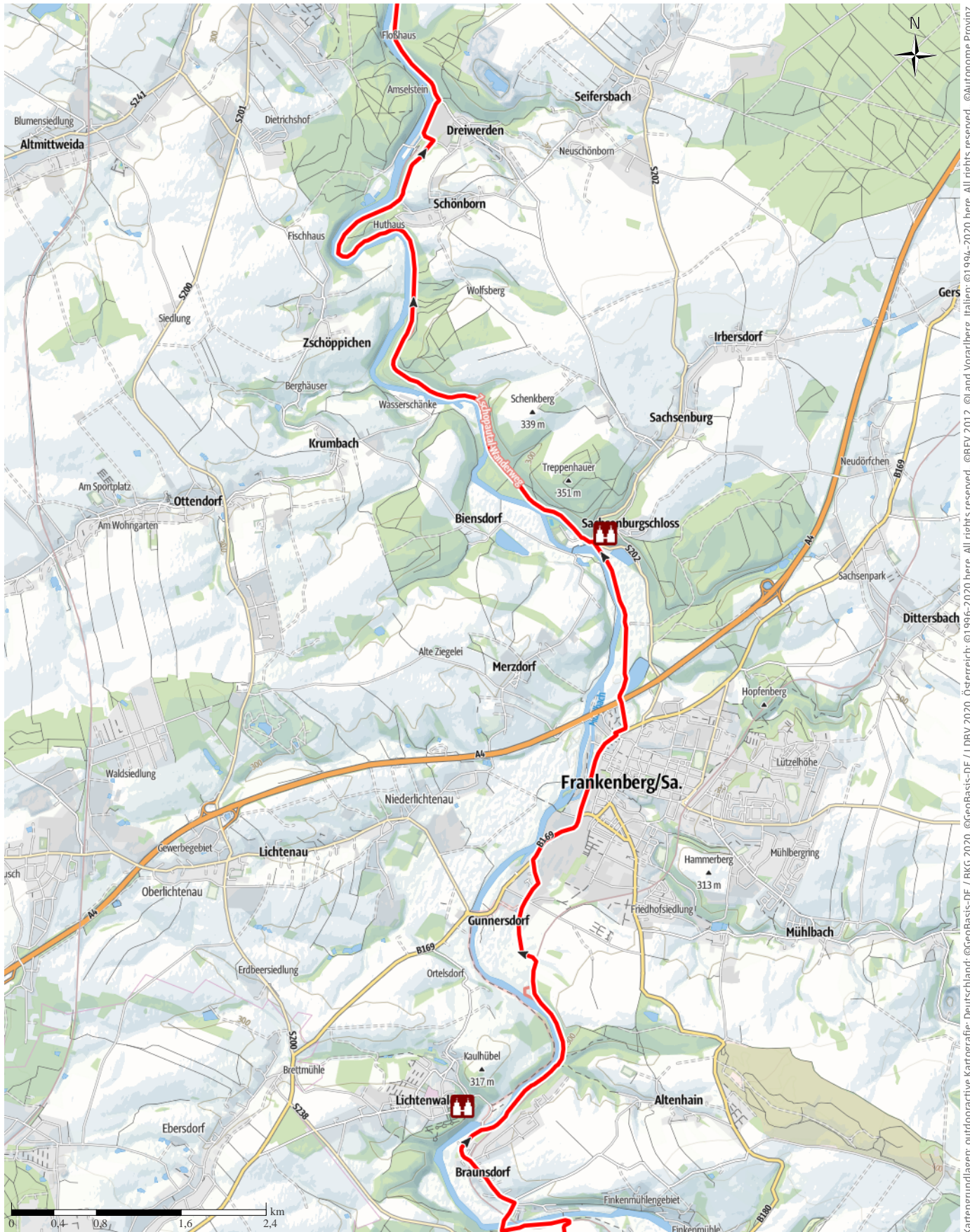
↔ 125,7km

🕒 23:31h

▲ 1403m

▼ 2452m

Schwierigkeit mittel



Kartengrundlagen: outdooractive Kartografie; Deutschland: ©GeoBasis-DE / LDBV 2020, Österreich: ©1996-2020 here. All rights reserved. ©BBEV 2012, ©Land Vorarlberg, Italien: ©1994-2020 here. All rights reserved. ©Autonome Provinz Bozen – Südtirol – Abteilung Natur, Landschaft und Raumentwicklung, ©BAFU – Bundesamt für Umwelt Kartengrundlagen: outdooractive Kartografie, ©OpenStreetMap (www.openstreetmap.org)

TOP Zschopautalweg

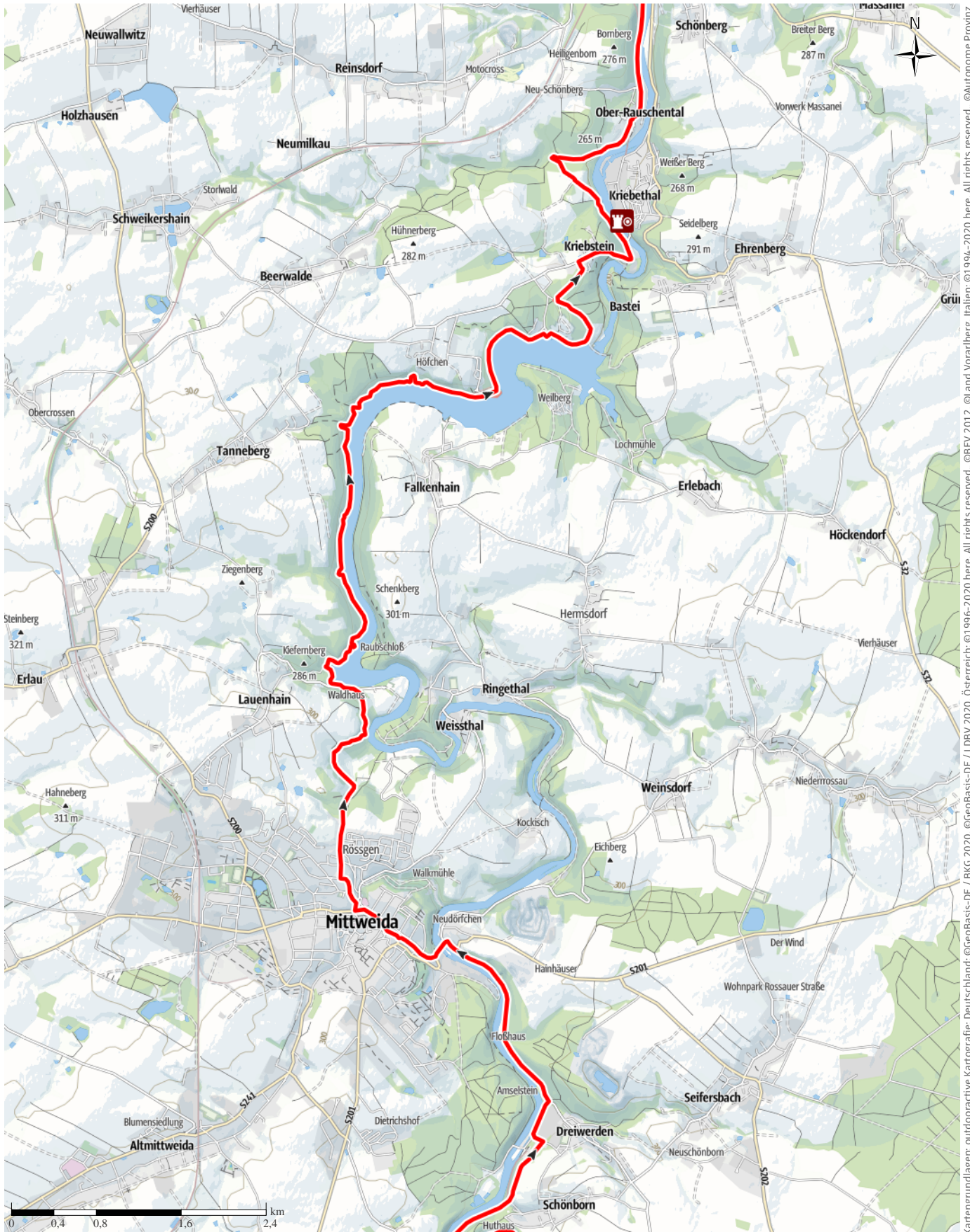
↔ 125,7km

🕒 23:31h

▲ 1403m

▲ 2452m

Schwierigkeit mittel



Kartengrundlagen: outdooractive Kartografie; Deutschland: ©GeoBasis-DE / BKG 2020, ©GeoBasis-DE / LDBV 2020, Österreich: ©1996-2020 here, All rights reserved, ©BEV 2012, ©Land Vorarlberg, Italien: ©1994-2020 here, All rights reserved, ©Autonome Provinz Bozen – Südtirol – Abteilung Natur, Landschaft und Raumentwicklung, ©Cartago S.R.L., Schweiz: Geodata ©swisstopo, ©BAFU – Bundesamt für Umwelt Kartengrundlagen: outdooractive Kartografie, ©OpenStreetMap (www.openstreetmap.org)

TOP Zschopautalweg

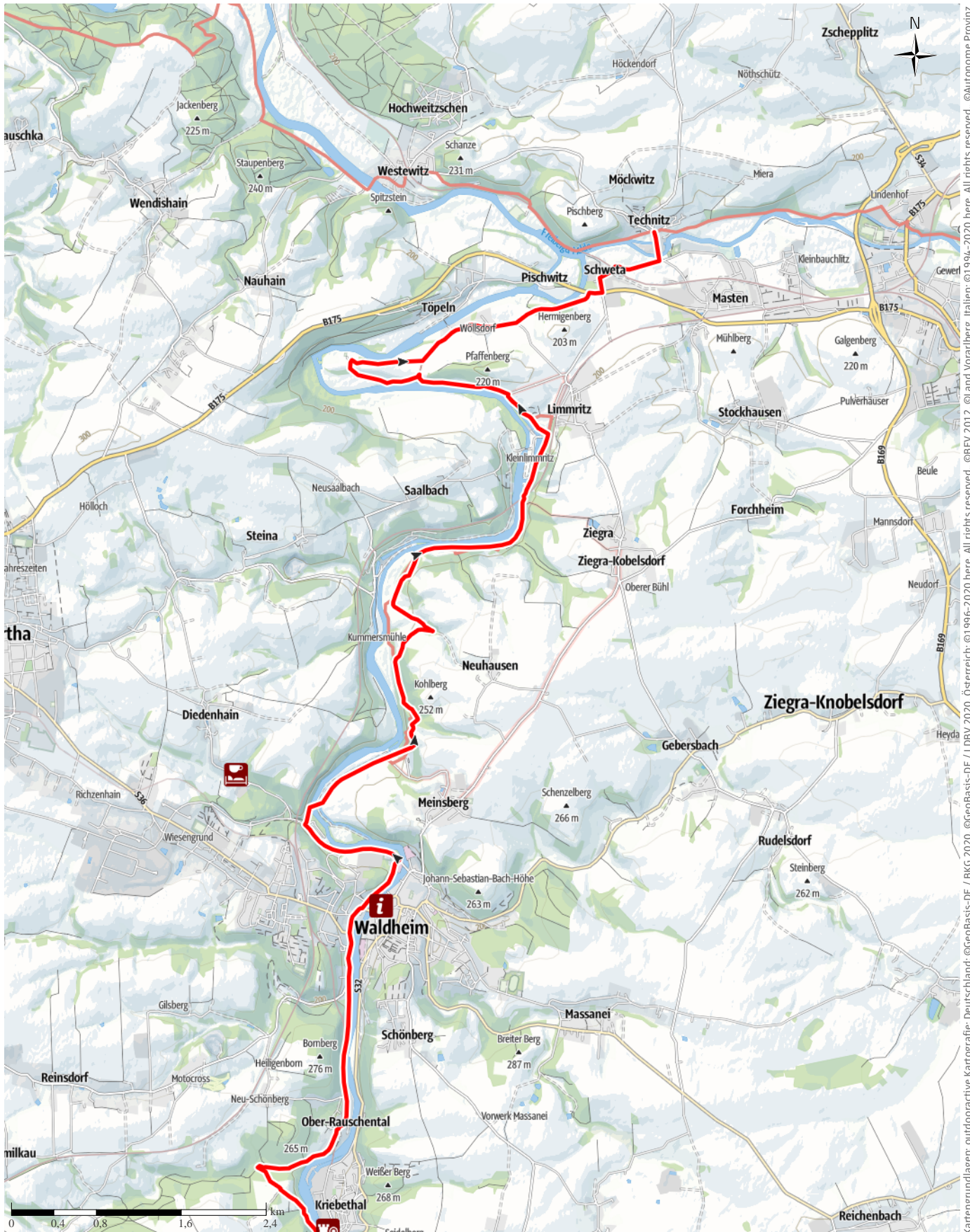
↔ 125,7km

🕒 23:31h

📏 1403m

📏 2452m

Schwierigkeit mittel



Kartengrundlagen: outdooractive Kartografie; Deutschland: ©GeoBasis-DE / BKG 2020, ©GeoBasis-DE / LDBV 2020, Österreich: ©1996-2020 here, All rights reserved, ©BBV 2012, ©Land Vorarlberg, Italien: ©1994-2020 here, All rights reserved, ©Autonome Provinz Bozen – Südtirol – Abteilung Natur, Landschaft und Raumentwicklung, ©Cartago S.R.L., Schweiz: Geodata ©swisstopo, ©BAFU – Bundesamt für Umwelt Kartengrundlagen: outdooractive Kartografie, ©OpenStreetMap (www.openstreetmap.org)

Höhenprofil

Tourdaten

Fernwanderweg

Strecke ↔ 125,7 km

Dauer ⌚ 23:31 h

Aufstieg ▲ 1403 m

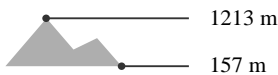
Abstieg ▼ 2452 m

Schwierigkeit mittel

Kondition ●●●●●●

Technik ●●●●●●

Höhenlage



Beste Jahreszeit

JAN | FEB | MÄR

APR | MAI | JUN

JUL | AUG | SEP

OKT | NOV | DEZ

Bewertungen

Autoren

Erlebnis ●●●●●●

Landschaft ●●●●●●

Weitere Tourdaten

Eigenschaften

aussichtsreich

Streckentour

kulturell / historisch

Auszeichnungen

🍴🗺️ Einkehrmöglichkeit



Birgit Knöbel

Aktualisierung: 23.09.2019



Quelle

Tourismusverband Erzgebirge e.V.

Adam-Ries-Straße 16

09456 Annaberg-Buchholz

Telefon +49 (0)3733 188 00-0

Fax +49 (0)3733 188 00-20

info@erzgebirge-tourismus.de

http://www.erzgebirge-tourismus.de

Lernen Sie das romantisch gelegene Zschopautal kennen und lieben. "Erobern" Sie zu Fuß die Schlösser und Burgen hoch über der Zschopau!

Markierung: weiß-rot-weiß, ggf. mit Burglogo

Etappe 1 - Fichtelberg bis Tannenberg / 23 km

Ausgangspunkt der Wanderung ist Deutschlands höchstgelegene Stadt, Kurort Oberwiesenthal mit dem Fichtelberg - Quellgebiet des Flusses Zschopau. Vom Fichtelbergplateau bietet sich ein herrlicher Blick über das gesamte Erzgebirge. Crottendorf - bekannt durch seine traditionelle Räucherkerzenherstellung - sowie das Schloss Schlettau sind auf dieser Etappe einen Besuch wert.

Etappe 2 - Tannenberg bis Thermalbad Wiesenbad / 8 km

Die Wanderung geht von Tannenberg über Schöfeld und Wiesa bis in den Kurort Thermalbad Wiesenbad - bekannt für sein heilendes Thermalwasser aus der Georgsquelle. Sehenswert auf dieser Etappe ist der Passklausentrum in Tannenberg, der zu einer

TOP Zschopautalweg

mittelalterlichen Wasserburg gehört. Auch ein Besuch der Berg- und Adam-Ries-Stadt Annaberg-Buchholz mit der bedeutenden spätgotischen Kirche St. Annen und zahlreichen Museen und Schaubergwerken, ist zu empfehlen.

Etappe 3 - Thermalbad Wiesenbad bis Zschopau / 21 km

Thermalbad Wiesenbad ist ein idealer Ort zum Entspannen und Wohlfühlen. Einen Besuch der Therme "Miriquidi" oder des gepflegten Kurparkes sollte man unbedingt mit einplanen. Über die "Himmelmühle" geht es in die Bergstadt Wolkenstein mit historischem Marktplatz und Schloss. Erlebnisburg Scharfenstein und Schloss Wildeck sind weitere Highlights dieser walddreichen Etappe.

Etappe 4 - Zschopau bis Augustusburg / 12 km

Von der Motorradstadt Zschopau aus geht die Wanderetappe Richtung Witzschdorf nach Hennersdorf. Vorbei an der überdachten Holzbrücke (technisches Denkmal) führt der Weg nach Augustusburg. Ein absolutes Muss ist die Besichtigung des Jagdschlusses Augustusburg mit seinen Museen und Ausstellungen sowie die schöne Altstadt mit der Stadtkirche St. Petri.

Etappe 5 - Augustusburg bis Frankenberg / 17 km

Zu Fuß oder mit der Drahtseilbahn geht es nach Erdmannsdorf. Von hier aus führt der Weg nach Flöha. Dort mündet der gleichnamige Fluss in die Zschopau. Über Niederwiesa nach Braunsdorf - vorbei an der historischen Webermühle - kommt man nach Lichtenwalde und schließlich nach Frankenberg. Höhepunkt auf der Tour ist das Schloss Lichtenwalde mit Barockgarten, der zu einem der Schönsten zählt.

Etappe 6 - Frankenberg bis Mittweida / 12 km

In der Nähe von Frankenberg erhebt sich die Sachsenburg auf einem Fels über die Zschopau - eine Burganlage aus dem frühen 13. Jahrhundert. Durchs Schönborner Bergbauggebiet, entlang des Bergbaulehrpfades erreicht man das Besucherbergwerk "Alte Hoffnung Erbstolln" in Schönborn. Über Dreiwerden geht es durch den Schweitzerwald nach Mittweida. Sehenswert ist die denkmalgeschützte Altstadt, Museen sowie das Wasserkraftwerk.

Etappe 7 - Mittweida bis Waldheim / 16 km

Entlang der Talsperre Kriebstein, von Mittweida aus, bieten sich viele Wander- und Freizeitmöglichkeiten an. Die Burg Kriebstein erhebt sich auf steilem Felsen über die Zschopau und ist ein absoluter Höhepunkt. Weiter

am Fluss entlang gibt es so einiges zu entdecken z.B. Liebenhainer Wasserfall oder Ringethaler Raubschloss. Etappenziel ist Waldheim - die "Perle des Zschopautales".

Etappe 8 - Waldheim bis Döbeln / 13 km

Waldheims Wahrzeichen ist das mit Jugendstilelementen geschmückte Rathaus mit Rathausturm. Von hier aus geht es vorbei am Diedenhainer und Limmritzer Eisenbahnviadukt Richtung Schweta. Hier mündet die Zschopau in die Freiburger Mulde und ist sogleich auch Endpunkt dieser Etappe. Empfehlenswert ist ein Besuch der Stadt Döbeln mit den historischen Bürgerhäusern im Stadtkern und der Nikolaikirche.

Autorentipp

Mit der Zschopautalbahn und Fichtelbergbahn zum Start in Oberwiesenthal

Ausrüstung

Empfehlung: Wetterfeste Kleidung und festes Schuhwerk

Informationsmaterial**Weitere Infos und Links**

Info und Buchung: Tourismusverband Erzgebirge e. V.

Adam-Ries-Straße 16, 09456 Annaberg-Buchholz

Buchungsservice Tel. +49 (0)3733 18800-0

info@erzgebirge-tourismus.de

Wegbeschreibung**Start der Tour**

Oberwiesenthal, Fichtelberg

Koordinaten:

Geogr. 50.428300, 12.953945

UTM 33U 354677 5588253

Anreise**Öffentliche Verkehrsmittel**

Mit der Zschopautalbahn von Chemnitz bis Cranzahl, dann Umsteigen in die Fichtelbergbahn (dampfbetriebene Schmalspurbahn) bis Kurort Oberwiesenthal

mit Bus von Annaberg Linie 480 nach Oberwiesenthal, am Wochenende von Chemnitz nach Oberwiesenthal

Linie 210

Anfahrt

über B95 mit Pkw nach Kurort Oberwiesenthal

Schutzgebiete (8) 

- Naturpark Erzgebirge/Vogtland
- Fauna-Flora-Habitat-Gebiet Zschopautal
- Naturschutzgebiet Zschopautalhänge bei Lichtenwalde
- Fauna-Flora-Habitat-Gebiet Unteres Zschopautal
- Vogelschutzgebiet Zschopautal
- Vogelschutzgebiet Fichtelberggebiet
- Fauna-Flora-Habitat-Gebiet Muldentäler oberhalb des Zusammenflusses
- Vogelschutzgebiet Täler in Mittelsachsen

In diesen Schutzgebieten gelten folgende Regeln:

- Bitte berücksichtigt die lokalen Hinweise zum Schutz der Natur.
- Bitte nicht abseits der Wege gehen.
- Bitte keinen Lärm machen.
- Bitte keine Steine oder Mineralien sammeln.
- Bitte keine Pilze sammeln.
- Bitte keinen Müll liegen lassen.
- Bitte keine Tiere füttern.
- Bitte nur auf den markierten Flächen zelten.
- Bitte kein offenes Feuer machen.
- Bitte keine Pflanzen pflücken.
- Bitte keine Pflanzen und Tiere aussiedeln.
- Bitte keine Hunde frei laufen lassen.
- Bitte keine Drachen und Modellflugzeuge fliegen lassen.

Interessante Punkte (30)




„Tipp des Autors“

 Hotel

1 Panorama Hotel Oberwiesenthal

Vierenstraße 11

09484 Kurort Oberwiesenthal

 (0049)37348 780

info@panoramahotel-oberwiesenthal.de

<http://www.panoramahotel-oberwiesenthal.de>

Quelle: Tourismusverband Erzgebirge e.V.




 Hotel

2 Hotel Fichtelberghaus

Fichtelbergstr.8

09484 Kurort Oberwiesenthal

 (0049)37348 1230

info@hotel-fichtelberghaus.de

<http://www.hotel-fichtelberghaus.de>

Quelle: Tourismusverband Erzgebirge e.V.



„Tipp des Autors“

 Bergbahn Bergstation

3 Fichtelberg Schwebbahn

Fichtelbergstraße 8

09484 Kurort Oberwiesenthal

 037348-12761

info@fichtelberg-ski.de

<http://www.fichtelberg-ski.de>

Quelle: Stadt Kurort Oberwiesenthal



„Tipp des Autors“

 Tourist-Information

4 Gästeinformation Kurort Oberwiesenthal - Wiesenthaler K 3

Karlsbader Straße 3

09484 Kurort Oberwiesenthal

 +49 37348 1550-50

info@oberwiesenthal.de

<http://www.oberwiesenthal.de>

Quelle: Stadt Kurort Oberwiesenthal



„Tipp des Autors“

 Museum

5 Schnapsmuseum Fa.Grenzwald Crottendorf

Crottendorf

Quelle: Freie Presse




„Tipp des Autors“

 Traditionshandwerk


6 Räucherkerzenland Crottendorf - Tradition und Handwerk

„Tipp des Autors“

Am Gewerbegebiet
09474 Crottendorf
 +49 37344 138686

termine@crottendorfer-raeucherkerzen.de
<http://www.crottendorfer-raeucherkerzen.de>

Quelle: Tourismusverband Erzgebirge e.V.

Schlossplatz 8
09487 Schlettau
 +49 (0) 3733 66019

info@schloss-schlettau.de
<http://www.schloss-schlettau.de>


Quelle: Tourismusverband Erzgebirge e.V.



„Tipp des Autors“

 Gasthof

7 Landgasthof am Park


Güterweg 122g
09474 Crottendorf
 (0049) 37344 7390

landgasthof-am-park@t-online.de
<http://www.landgasthof-am-park.de>


Quelle: Tourismusverband Erzgebirge e.V.



„Tipp des Autors“

 Schloss

11 Schloss Schlettau

Schlossplatz 8
09487 Schlettau
 +49 (0) 3733 66019

info@schloss-schlettau.de
<http://www.schloss-schlettau.de>


Quelle: Tourismusverband Erzgebirge e.V.



„Tipp des Autors“

 Käserei

8 Hofkäserei Fritzsch

Annaberger Straße 158
09474 Crottendorf
 037344-139731

info@hofkaeserei-fritzsch.de
<http://www.hofkaeserei-fritzsch.de>


Quelle: Tourismusverband Erzgebirge e.V.



„Tipp des Autors“

 Hotel

12 Waldgasthof & Hotel "Am Sauwald"

Annaberger Straße 52
09468 Tannenberg
 (0049)3733 569990

info@sauwald-hotel.com
<http://www.sauwald-hotel.com>


Quelle: Tourismusverband Erzgebirge e.V.



„Tipp des Autors“

 Hofladen

9 Bientau GbR

Hauptstr. 5
09474 Crottendorf OT Walthersdorf
 037336736067

info@bientau.de
<http://www.bientau.de>


Quelle: Tourismusverband Erzgebirge e.V.



„Tipp des Autors“

 Hotel

13 Hotel Wilder Mann

Markt 13
09456 Annaberg- Buchholz
 (0049) 3733/1440

info@hotel-wildermann.de
<http://www.hotel-wildermann.de>

Quelle: Tourismusverband Erzgebirge e.V.




„Tipp des Autors“

 Tourist-Information

10 Touristinformation Schlettau




„Tipp des Autors“


 Kureinrichtung

14 Thermalbad Wiesenbad Gesellschaft für Kur und Rehabilitation mbH*

TOP Zschopautalweg

Freiberger Straße 33
09488 Thermalbad Wiesenbad
 03733-504-0

kur@wiesenbad.de
<http://www.wiesenbad.de/>
Quelle: Tourismusverband Erzgebirge e.V.

Schloss Wildeck 1
09405 Zschopau
 +49 (0) 3725 287170


schloss@zschopau.de
<https://schloss-wildeck.de>
Quelle: Tourismusverband Erzgebirge e.V.



„Tipp des Autors“

 Museum

 **Museum im Schloss Wolkenstein**

Schlossplatz 1
09429 Wolkenstein
 +49 (0) 37369 87123


info@stadt-wolkenstein.de
<http://www.stadt-wolkenstein.de>
Quelle: Tourismusverband Erzgebirge e.V.



„Tipp des Autors“

 Ferienwohnung

 **Zur Altdeutschen Zschopau**

Neumarkt 1
09405 Zschopau
 (0049)372522734


zuraltdeutschen@aol.com
<http://www.zur-altdeutschen.de>
Quelle: Tourismusverband Erzgebirge e.V.



„Tipp des Autors“

 Hotel

 **Hotel Waldmühle**


Badstraße 18
09429 Wolkenstein
 (0049)37369 1390

waldmuehle.wolkenstein@t-online.de
<http://www.waldmuehle-erzgebirge.de>
Quelle: Tourismusverband Erzgebirge e.V.



„Tipp des Autors“

 Brücke

 **Überdachte Holzbrücke Hennersdorf**

Bahnhofstraße
09573 Augustusburg OT Hennersdorf
<https://augustusburg.de/ueberdachte-holzbruecke-hennersdorf>


Quelle: Stadt Augustusburg



„Tipp des Autors“

 Hotel

 **Hotel & Restaurant Villa Wilisch**

An der Schöllsmühle 1
09439 Amtsberg OT Wilischthal
 (0049) 3725 7867880


info@villa-wilisch.de
<http://www.villa-wilisch.de>
Quelle: Greifensteinregion



„Tipp des Autors“

 Hotel

 **Ferienhotel Augustusburg**

Waldstr.16
09573 Augustusburg
 (0049)37291 13990

dathe@ferienhotel-augustusburg.de
<http://www.ferienhotel-augustusburg.de>
Quelle: Tourismusverband Erzgebirge e.V.



„Tipp des Autors“

 Schloss


 **Schloss Wildeck**



„Tipp des Autors“

 Hotel Garni

 **Hotel Morgensonne**

Morgensternstraße 8
09573 Augustusburg
 037291 20508

service@hotel-morgensonne.de
<http://hotel-morgensonne.de>
Quelle: Stadt Augustusburg

TOP Zschopautalweg




„Tipp des Autors“

 Schloss

23 Schloss Augustusburg

Schloss 1

09573 Augustusburg

 037291 3800

<http://www.die-sehenswerten-drei.de>

Quelle: Tourismus Marketing Gesellschaft Sachsen mbH



„Tipp des Autors“

 Museumsbahn

24 Drahtseilbahn Talstation

drahtseilbahn@t-online.de

<http://dsb.vms.de>

Quelle: Stadt Augustusburg




„Tipp des Autors“

 Schloss

25 Schloss & Park Lichtenwalde

Schlossallee 1

09577 Niederwiesa / OT Lichtenwalde

 037291 3800


service@die-sehenswerten-drei.de

<http://www.die-sehenswerten-drei.de>

Quelle: Tourismusverband Erzgebirge e.V.



„Tipp des Autors“

 Schloss

26 Schloss / Burg

Quelle:  Outdooractive Redaktion




„Tipp des Autors“

 Historischer Stadtkern

27 Kriebstein

An der Zschopau 3

09648 Kriebstein

 +49 (0)34327 6060

info@kriebstein.de

<http://www.kriebstein.de>

Quelle: Leipzig Tourismus und Marketing GmbH




„Tipp des Autors“

 Tourist-Information

28 Tourist-Information Waldheim

Niedermarkt 8

04736 Waldheim

 +49 (0)34327 57234

stadtinfo@stadt-waldheim.de

<http://www.stadt-waldheim.de>

Quelle: Leipzig Tourismus und Marketing GmbH




„Tipp des Autors“

 Pension

29 Pension & Restaurant Waldfrieden

Diedenhainer Weg 2

04736 Waldheim

 (0049)34327 53046

info@waldfrieden-waldheim.de

<http://www.waldfrieden-waldheim.de>

Quelle: Tourismusverband Erzgebirge e.V.




„Tipp des Autors“

 Hotel

30 Döbelner Hof

Bäckerstraße 8-9

04720 Döbeln

 (0049)3431 60250

info@doebelner-hof.de

<http://www.doebelner-hof.de>

Quelle: Tourismusverband Erzgebirge e.V.



Schloss Augustusburg über dem Zschopautal

Foto: Stadt Augustusburg



Zschopautalweg bei Crottendorf

Foto: Andreas Löffler, Tourismusverband Erzgebirge e.V.



Schloss Schlettau

Foto: Stadt Schlettau



Steinbogenbrücke in Wolkenstein

Foto: Manfred Lohse, Stadt Wolkenstein



Thermalbad Wiesenbad - Kurpark

Foto: Hans-Joachim Buschbeck, CHA Thermalbad Wiesenbad

Zeichenerklärung

Topografie

	Wald, Forst
	Moor, Sumpf, Ried
	Heide
	Wohnbaufläche mit Einzelgebäude
	Gewerbefläche mit Einzelgebäude
	Friedhof
	Golfplatz
	Sportplatz, Stadion
	Stadion
	Freibad
	Weinberg
	Felszeichnung
	Staatsgrenze
	Landesgrenze
	Kreisgrenze
	Höhenlinie
	Sondernutzungsfläche
	Naturschutzgebiet

Topografische Einzelzeichen

	Berg/Gipfelkreuz
	Höhenpunkt
	Fels
	Höhle
	Kirche
	Kapelle
	Friedhof
	Schloss/Burg
	Kloster
	Denkmal
	Ruine
	Bergwerk
	Findling/Hügelgrab
	Sendemast/Turm
	Windrad
	Wasser-/Windmühle
	Aussichtspunkt

Straßen und Wege

	Autobahn mit Nummer
	Bundesstraße mit Nummer
	Staats-, Landes-, Kreisstraße
	Gemeindestraße
	Hauptwirtschaftsweg
	Wirtschaftsweg
	Fußweg
	Klettersteig

Lifte, Eisenbahn

	Großkabinenbahn
	Kabinenbahn
	Sessellift
	Ski-, Schlepplift
	Materialseilbahnen
	Eisenbahn
	S-Bahn
	U-Bahn
	Straßenbahn
	Bahnhof